

# Biotooprapport: 172

## Algemene informatie

Naam: De Middelmolen  
 Plaats: Molenaarsgraaf  
 Adres:  
 Graafdijk West 57  
 2973 XE Molenaarsgraaf



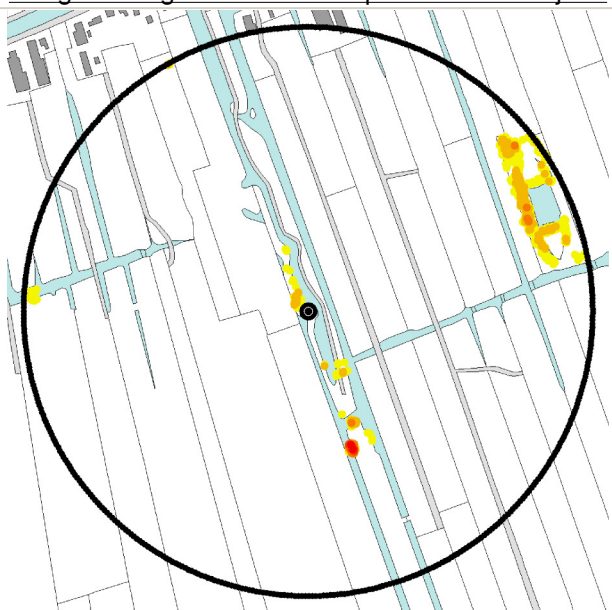
## Parameters voor de berekening

Maaiveldhoogte: 0 meter t.o.v. NAP  
 Evt. stellinghoogte: 0 meter  
 Lengte van het gevlucht: 26 meter


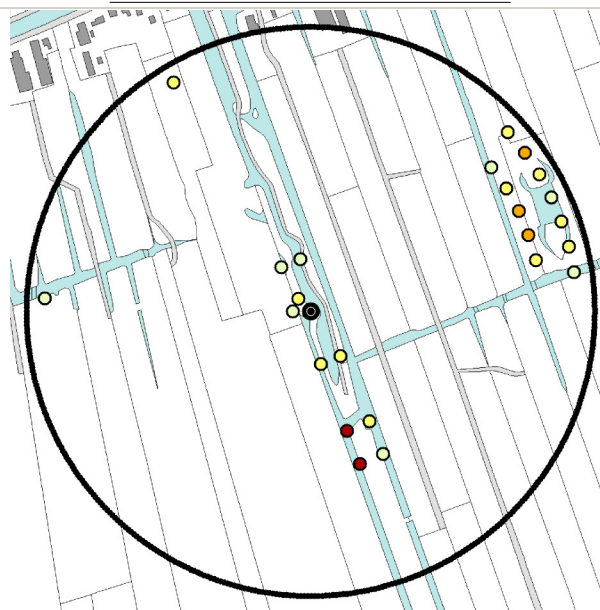
Aantal hoogtemetingen binnen 400 meter: 166843  
 Aantal hoogtemetingen die de biotoopnorm overschrijden: 926

## Resultaten - kaarten

Hoogtemetingen die de biotoopnorm overschrijden



Gestandaardiseerde sectorscores



Topografische Ondergrond © Topografische Dienst Kadaster

categorie	1	2	3	4	5
kleur	Yellow	Orange	Red-Orange	Red	Dark Red

sectorscore	1	2	3	4	5	rest
kleur	Light Green	Yellow	Orange	Red-Orange	Red	Dark Red
percentage	3%	4%	1%	0%	1%	91%

## Resultaten - hoofdwindrichtingen

Noord: 1  
 Noordwest: 5  
 West: 2  
 Zuidwest: 0

Noordoost: 14  
 Oost: 10  
 Zuidoost: 5  
 Zuid: 12

## Resultaten - totaal

Totaalscore: 49 = Goed

## Beschrijving veldwerk

De molen ligt in een open polderlandschap, de biotoop is goed te noemen. Enige windhinder wordt ondervonden door hoge begroeiing van wilgen en elzen rondom de ten oostnoordoosten gelegen eendenkooi op 375 meter afstand van de molen. Ten zuidzuidoosten van de molen bevindt zich voorts een voormalig gemaal dat wordt omringd door hoge beplantingen op 200 meter afstand. De molen ondervindt hiervan de nodige windbelemmering. In alle andere richtingen is de molenbiotoop obstakelvrij.

# Biotooprapport: 172

## Foto's

N



NO



O



ZO



Z



ZW



W



NW

