

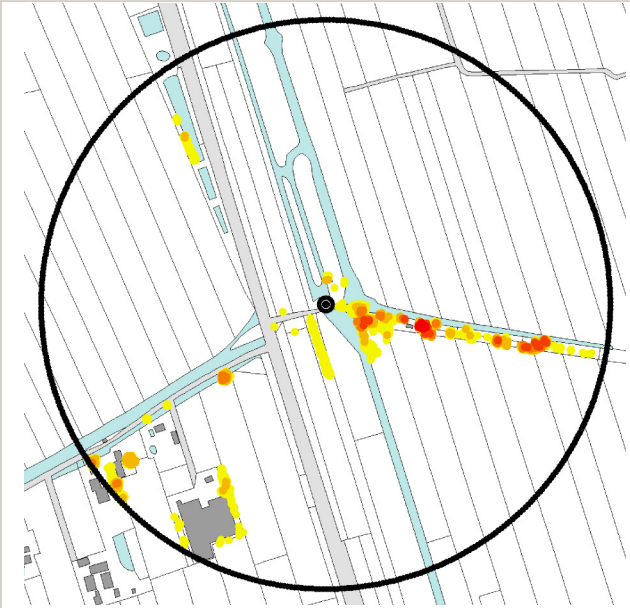
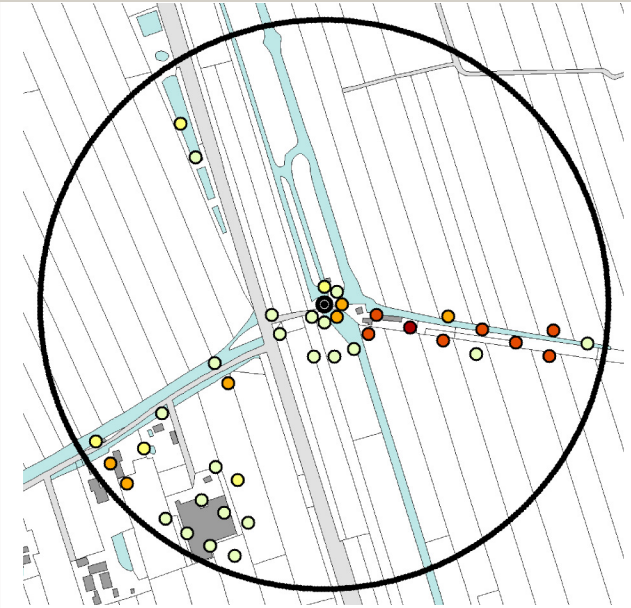



## Biotooprapport: 179

Algemene informatie																																		
Naam: Westermolen Plaats: Langerak  Adres: Nieuwpoortseweg 1 2967 LB Langerak	 																																	
Parameters voor de berekening																																		
Maaiveldhoogte: -0,2 meter t.o.v. NAP Evt. stellinghoogte: 0 meter Lengte van het gevlucht: 24,94 meter	Aantal hoogtemetingen binnen 400 meter: 162117 Aantal hoogtemetingen die de biotoopnorm overschrijden: 1148																																	
Resultaten - kaarten																																		
Hoogtemetingen die de biotoopnorm overschrijden	Gestandaardiseerde sectorscores																																	
																																		
 Topografische Ondergrond © Topografische Dienst Kadaster																																		
<table border="1" style="border-collapse: collapse; width: 100%;"> <tr> <td style="padding: 2px;">categorie</td> <td style="padding: 2px;">1</td> <td style="padding: 2px;">2</td> <td style="padding: 2px;">3</td> <td style="padding: 2px;">4</td> <td style="padding: 2px;">5</td> </tr> <tr> <td style="padding: 2px;">kleur</td> <td style="padding: 2px;"><span style="display: inline-block; width: 15px; height: 10px; background-color: yellow;"></span></td> <td style="padding: 2px;"><span style="display: inline-block; width: 15px; height: 10px; background-color: orange;"></span></td> <td style="padding: 2px;"><span style="display: inline-block; width: 15px; height: 10px; background-color: red;"></span></td> <td style="padding: 2px;"><span style="display: inline-block; width: 15px; height: 10px; background-color: darkred;"></span></td> <td style="padding: 2px;"><span style="display: inline-block; width: 15px; height: 10px; background-color: darkred;"></span></td> </tr> </table>	categorie	1	2	3	4	5	kleur	<span style="display: inline-block; width: 15px; height: 10px; background-color: yellow;"></span>	<span style="display: inline-block; width: 15px; height: 10px; background-color: orange;"></span>	<span style="display: inline-block; width: 15px; height: 10px; background-color: red;"></span>	<span style="display: inline-block; width: 15px; height: 10px; background-color: darkred;"></span>	<span style="display: inline-block; width: 15px; height: 10px; background-color: darkred;"></span>	<table border="1" style="border-collapse: collapse; width: 100%;"> <tr> <td style="padding: 2px;">sectorscore</td> <td style="padding: 2px;">1</td> <td style="padding: 2px;">2</td> <td style="padding: 2px;">3</td> <td style="padding: 2px;">4</td> <td style="padding: 2px;">5</td> <td style="padding: 2px;">rest</td> </tr> <tr> <td style="padding: 2px;">kleur</td> <td style="padding: 2px;"><span style="display: inline-block; width: 15px; height: 10px; background-color: lightgreen;"></span></td> <td style="padding: 2px;"><span style="display: inline-block; width: 15px; height: 10px; background-color: yellow;"></span></td> <td style="padding: 2px;"><span style="display: inline-block; width: 15px; height: 10px; background-color: orange;"></span></td> <td style="padding: 2px;"><span style="display: inline-block; width: 15px; height: 10px; background-color: red;"></span></td> <td style="padding: 2px;"><span style="display: inline-block; width: 15px; height: 10px; background-color: darkred;"></span></td> <td style="padding: 2px;"></td> </tr> <tr> <td style="padding: 2px;">percentage</td> <td style="padding: 2px;">7%</td> <td style="padding: 2px;">2%</td> <td style="padding: 2px;">2%</td> <td style="padding: 2px;">2%</td> <td style="padding: 2px;">0%</td> <td style="padding: 2px;">87%</td> </tr> </table>	sectorscore	1	2	3	4	5	rest	kleur	<span style="display: inline-block; width: 15px; height: 10px; background-color: lightgreen;"></span>	<span style="display: inline-block; width: 15px; height: 10px; background-color: yellow;"></span>	<span style="display: inline-block; width: 15px; height: 10px; background-color: orange;"></span>	<span style="display: inline-block; width: 15px; height: 10px; background-color: red;"></span>	<span style="display: inline-block; width: 15px; height: 10px; background-color: darkred;"></span>		percentage	7%	2%	2%	2%	0%	87%
categorie	1	2	3	4	5																													
kleur	<span style="display: inline-block; width: 15px; height: 10px; background-color: yellow;"></span>	<span style="display: inline-block; width: 15px; height: 10px; background-color: orange;"></span>	<span style="display: inline-block; width: 15px; height: 10px; background-color: red;"></span>	<span style="display: inline-block; width: 15px; height: 10px; background-color: darkred;"></span>	<span style="display: inline-block; width: 15px; height: 10px; background-color: darkred;"></span>																													
sectorscore	1	2	3	4	5	rest																												
kleur	<span style="display: inline-block; width: 15px; height: 10px; background-color: lightgreen;"></span>	<span style="display: inline-block; width: 15px; height: 10px; background-color: yellow;"></span>	<span style="display: inline-block; width: 15px; height: 10px; background-color: orange;"></span>	<span style="display: inline-block; width: 15px; height: 10px; background-color: red;"></span>	<span style="display: inline-block; width: 15px; height: 10px; background-color: darkred;"></span>																													
percentage	7%	2%	2%	2%	0%	87%																												
Resultaten - hoofdwindrichtingen																																		
Noord: 2 Noordwest: 3 West: 1 Zuidwest: 25	Noordoost: 1 Oost: 37 Zuidoost: 8 Zuid: 5																																	
Resultaten - totaal																																		
Totaalscore: 82 = Redelijk																																		
Beschrijving veldwerk																																		
<p>De molen, gelegen in een open polderlandschap, heeft een goede biotoop. Zo zijn er zichtlijnen in westelijke richting, naar de Achterlandse- en Achtkante molen te Groot Ammers en in zuidelijke richting naar de Goudriaanse molen. Enige windbelemmering wordt ondervonden van de her en der voorkomende struiken en beplantingen op grotere afstand in diverse windrichtingen. Helaas dreigt de zuidwesthoek dicht te groeien door wegbeplanting en opgaand groen op particulier terrein. Een beheersplan voor veiligstelling van de windvang is door de Stichting Landschapplan Den Hâneker opgesteld.</p>																																		

# Biotooprapport: 179

## Foto's

N



NO



O



ZO



Z



ZW



W



NW

