

Biotooprapport: 190

Algemene informatie

Naam: Nooit Volmaakt
Plaats: Gorinchem

Adres:
Bagijnenwal 38
4201 JJ Gorinchem



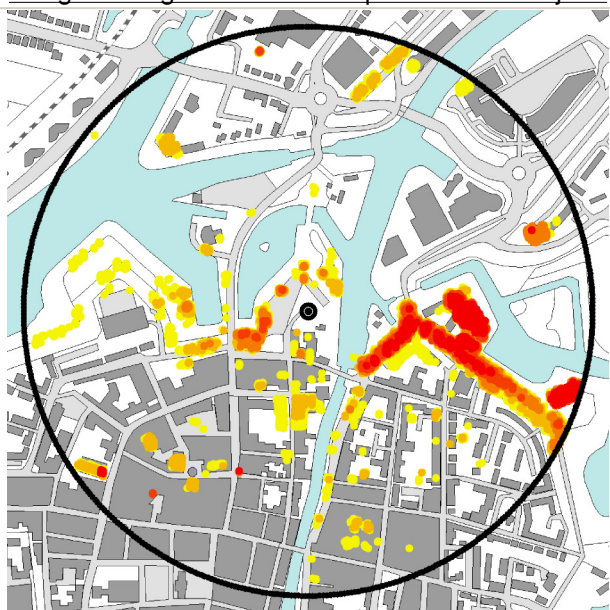
Parameters voor de berekening

Maaiveldhoogte: 8,8 meter t.o.v. NAP
Evt. stellinghoogte: 6,7 meter
Lengte van het gevlucht: 25,5 meter


Aantal hoogtemetingen binnen 400 meter: 165201
Aantal hoogtemetingen die de biotoopnorm overschrijden: 8508

Resultaten - kaarten

Hoogtemetingen die de biotoopnorm overschrijden



Gestandaardiseerde sectorscores



Topografische Ondergrond © Topografische Dienst Kadaster

categorie	1	2	3	4	5
kleur	Yellow	Light Orange	Orange	Dark Orange	Red

sectorscore	1	2	3	4	5	rest
kleur	Light Green	Yellow	Orange	Dark Orange	Red	Dark Red
percentage	16%	10%	5%	3%	6%	60%

Resultaten - hoofdwindrichtingen

Noord: 21
Noordwest: 17
West: 31
Zuidwest: 39

Noordoost: 8
Oost: 79
Zuidoost: 45
Zuid: 29

Resultaten - totaal

Totaalscore: 269 = Matig

Beschrijving veldwerk

Rondom de molen staan diverse te hoge bomen die voor een flinke aantasting van de molenbiotoop zorgen. Ten noorden van de molen staan op circa 30 meter afstand drie bomen die inmiddels de stelling (hoogte 6,7 meter) met enkele meters overschrijden. Het noordoosten is vrij. In de sector oost - zuidoost zorgen bomen op het bolwerk voor windhinder. Hetzelfde geldt voor de bomen in de sector zuidwest - west. In beide gevallen gaat het om zware olmen die tezamen zijn gekwalificeerd als "historisch waardevol geboomte". In zuidelijke richtingen wordt enige windbelemmering ondervonden van de bebouwing van de binnenstad. Het noordwesten is vrij.


Biotooprapport: 190

Foto's


N



NO



O



ZO



Z



ZW



W



NW

